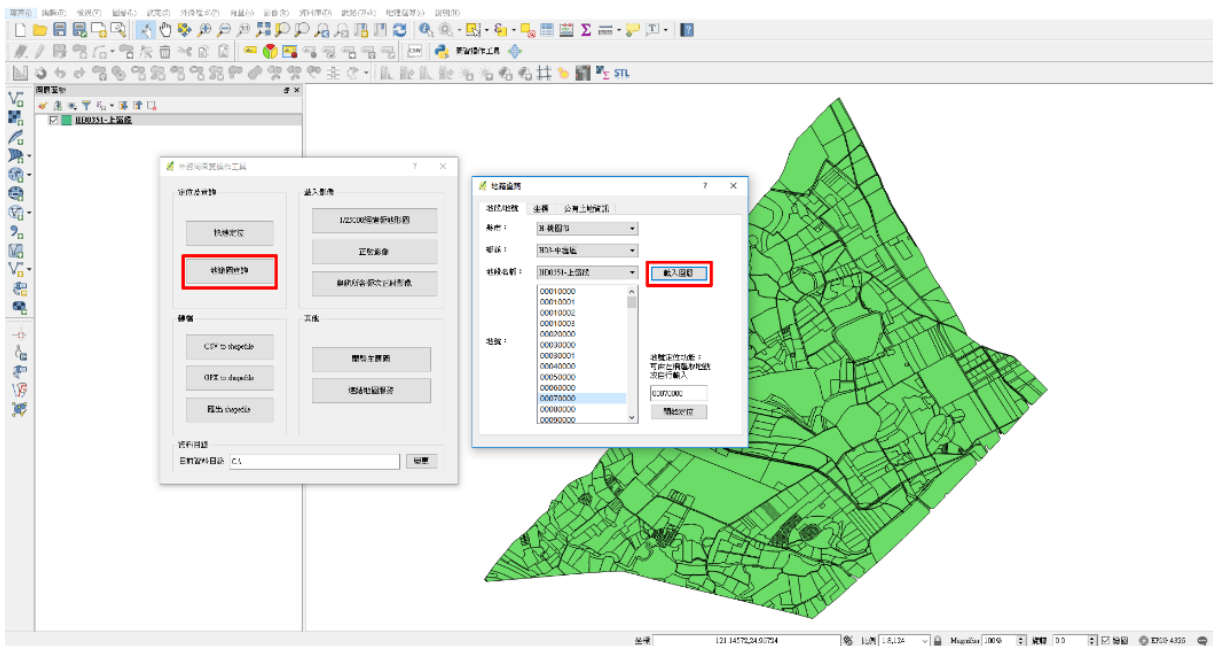
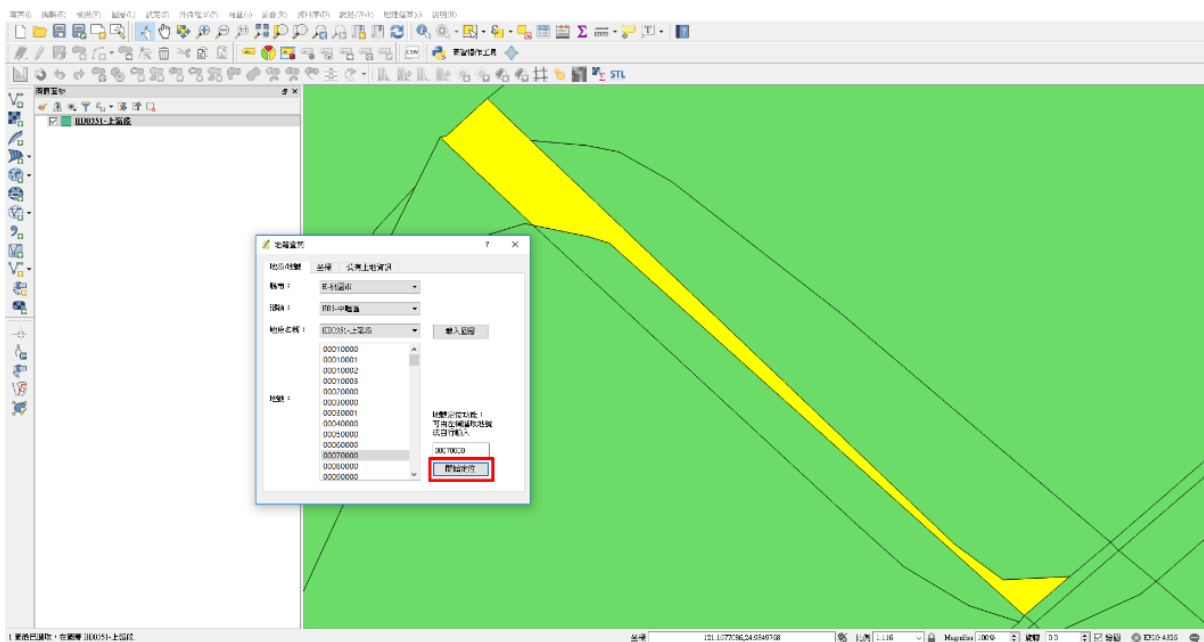


3-3 地籍圖查詢功能

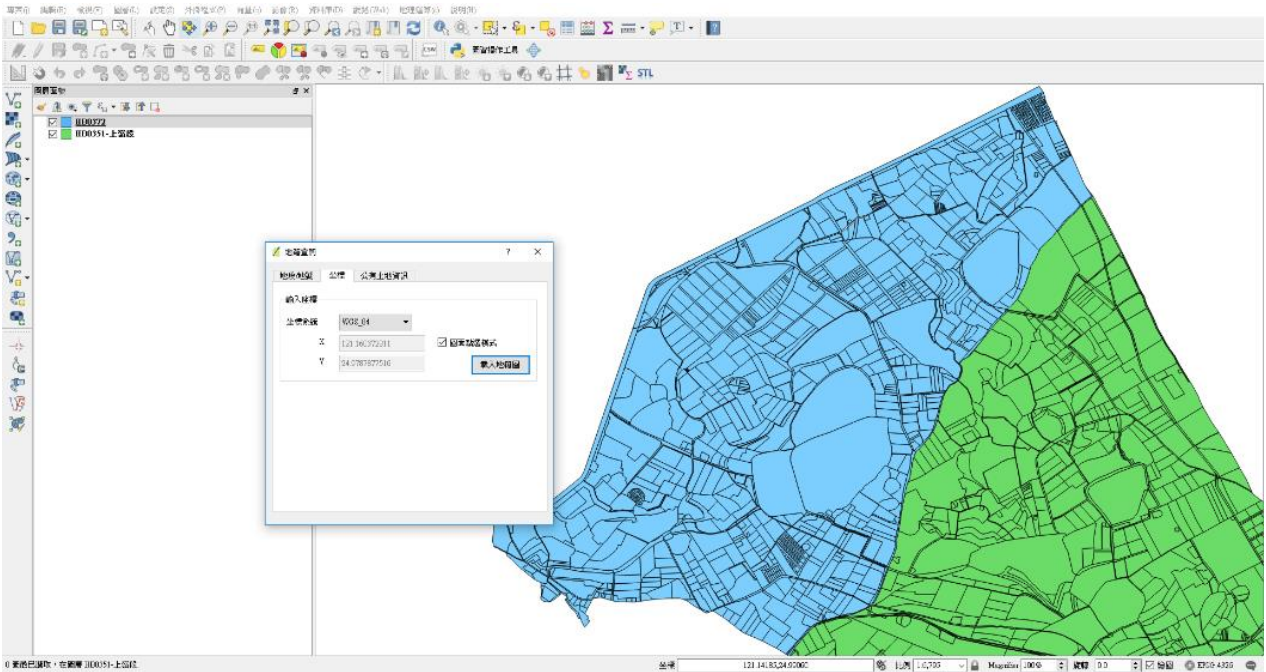
1. 此功能介接內政部地政司地政整合資訊服務，使用時需保持網路暢通。



2. 如上圖所示，其中分為三個頁籤。第一個為地籍圖及地號查詢，輸入縣市鄉鎮及地段名稱後點擊載入圖層，即可加入該地段圖層。若要查詢該地段的地號，可在下方地號列表處選取，或直接輸入地號，然後點擊開始定位，即可移至該地號位置，並在第三個頁籤中顯示該地號的資訊。



3. 另一種方式使用者可以自行輸入坐標，如下圖所示，可自行輸入坐標後點擊「載入地籍圖」，即可載入該坐標所在的地籍圖。



4. 使用者亦可使用圖面點擊模式，該模式可讓使用者直接在圖面上點擊後擷取該處坐標並代入X及Y的欄位中，再點擊載入地籍圖即可加入該處的地籍圖。